

LEYENDA:


ALTURA DE LA EDIFICACIÓN:

	PARCELAS		1 PLANTA		4 PLANTAS
			2 PLANTAS		5 PLANTAS
			3 PLANTAS		6 PLANTAS

DELIMITACIONES

	DELIMITACIÓN P.E.R.U.		LÍMITE SERVIDUMBRE DE PROTECCIÓN
	ÁMBITO DE ESTUDIO		LÍMITE SERVIDUMBRE DE TRANSITO
			DESLINDE DOMINIO PÚBLICO TERRESTRE Y MOJONES

COSTAS



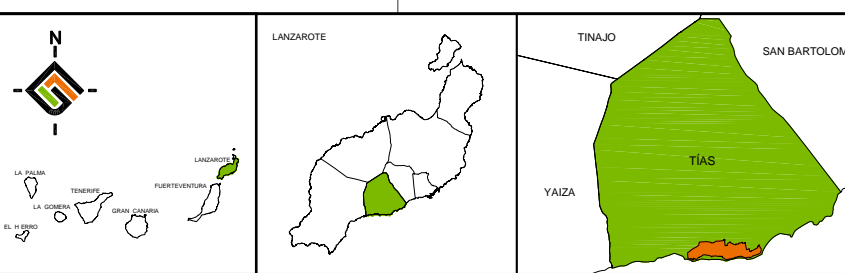
PLAN PARA LA MODERNIZACIÓN, MEJORA E INCREMENTO DE LA COMPETITIVIDAD DE PUERTO DEL CARMEN. TIAS, LANZAROTE

FECHA: JULIO 2010
 ESCALA: 1 : 2000
 Nº PLANO: 15-A1

PLANO: MORFOLOGÍA EDIFICADA

ALTURA DE LA EDIFICACIÓN

REDACTOR:
 EQUIPO TÉCNICO DE
 GESPLAN S.A.U.



LEYENDA:

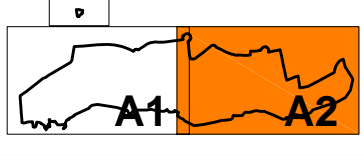
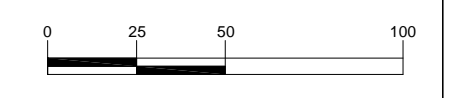
ALTURA DE LA EDIFICACIÓN:

	PARCELAS		1 PLANTA		4 PLANTAS
			2 PLANTAS		5 PLANTAS
			3 PLANTAS		6 PLANTAS

DELIMITACIONES

	DELIMITACIÓN P.E.R.U.		LÍMITE SERVIDUMBRE DE PROTECCIÓN
	ÁMBITO DE ESTUDIO		LÍMITE SERV DUMBRE DE TRANSITO
			DESL.NDE DOMINIO PÚBLICO TERRESTRE Y MOJONES

COSTAS



PLAN PARA LA MODERNIZACIÓN, MEJORA E INCREMENTO DE LA COMPETITIVIDAD DE PUERTO DEL CARMEN. TIAS, LANZAROTE

FECHA: JULIO 2010
 ESCALA: 1 : 2000
 Nº PLANO: 15-A2

PLANO: MORFOLOGÍA EDIFICADA

ALTURA DE LA EDIFICACIÓN

REDACTOR:
 EQUIPO TÉCNICO DE
 GESPLAN S.A.U.